



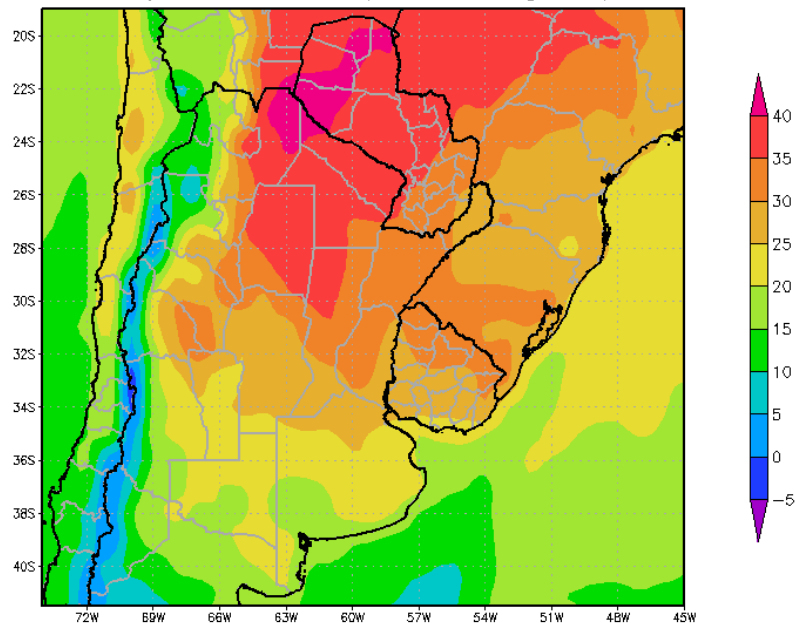
BOLSA DE CEREALES

PERSPECTIVAS AGROCLIMÁTICAS DE ARGENTINA

PERSPECTIVA AGROCLIMÁTICA DEL 24 AL 30 DE AGOSTO DE 2017:

TEMPERATURAS SOBRE LO NORMAL, ACOMPAÑADAS POR PRECIPITACIONES SOBRE EL CENTRO-ESTE Y NORDESTE DEL ÁREA AGRÍCOLA, FINALIZANDO CON UN MARCADO DESCENSO TÉRMICO

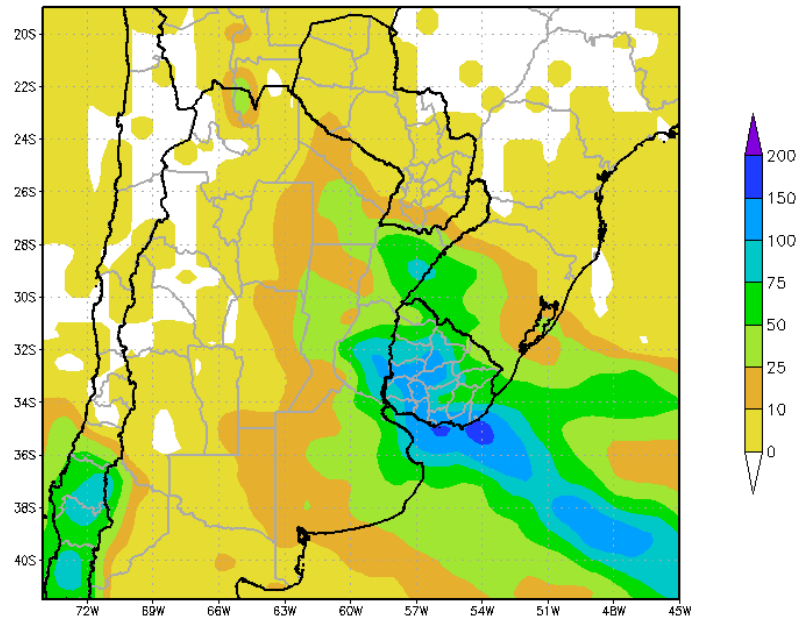
Perspectiva Climática 24 al 30 de Agosto de 2017
Temperatura Máxima (Grados Centígrados)



La primera etapa de la perspectiva comenzará con los vientos del norte, que aportarán abundante humedad atmosférica y nubosidad, provocando temperaturas máximas superiores a lo normal para la época, en la mayor parte del área agrícola.

- El este del NOA, la mayor parte del Paraguay, la Región del Chaco, el norte de la Región Pampeana, gran parte de la Mesopotamia y el norte del Uruguay observarán temperaturas máximas superiores a 30°C, con amplios focos de más de 35°C sobre su porción noroeste.
- El centro-este del NOA, el nordeste de Cuyo, el centro de la Región Pampeana, los extremos norte y sur de la Mesopotamia y el centro del Uruguay experimentarán temperaturas máximas entre 25 y 30°C.
- El centro-oeste del NOA, el este de Cuyo, el sur de la Región Pampeana y el extremo sur del Uruguay registrarán temperaturas máximas entre 20 y 25°C, con focos de valores mayores, hacia el norte, y focos de valores menores, hacia el sur.
- El oeste del NOA y el oeste de Cuyo observarán temperaturas máximas inferiores a 20°C, con registros menores hacia las zonas andinas.

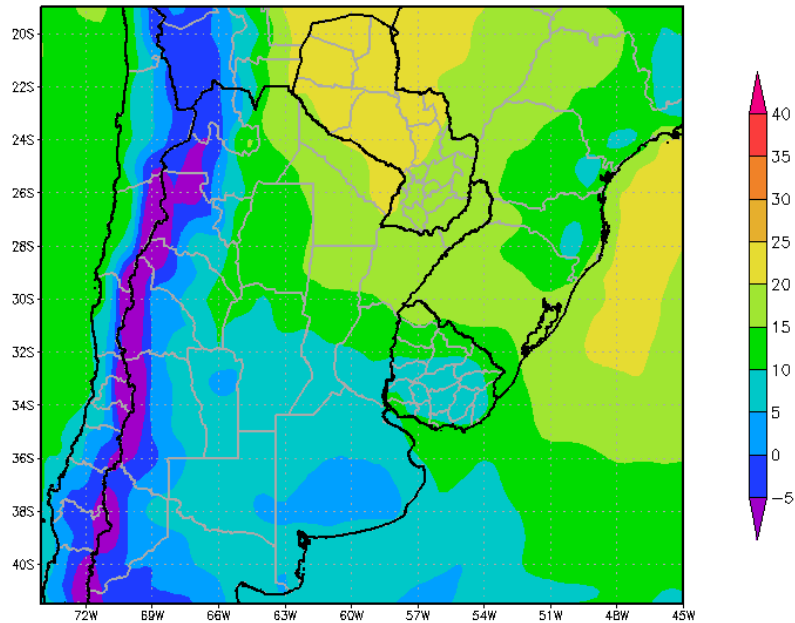
Perspectiva Climática 24 al 30 de Agosto de 2017
Precipitación Acumulada (mm)



Paralelamente se producirá el paso de un frente de tormenta, produciendo precipitaciones abundantes sobre el nordeste y el centro-este del área agrícola, mientras que el resto recibirá valores escasos.

- El extremo sudeste del Paraguay, la mayor parte de la Región del Chaco, el centro y el sur de la Mesopotamia, el este de Santiago del Estero, el centro y el este de la Región Pampeana y la mayor parte del Uruguay, recibirán precipitaciones moderadas a muy abundantes (10 a 75 mm), con posibles focos de tormentas severas con precipitaciones superiores a 100 mm., y riesgo de granizo y vientos, sobre su porción oriental.
- La mayor parte del NOA, la mayor parte del Paraguay, el extremo oeste de la Región del Chaco, la mayor parte de Cuyo y el oeste de la Región Pampeana observarán precipitaciones escasas (menos de 10 mm), con focos con valores moderados.
- La Cordillera Sur observará precipitaciones moderadas a abundantes (10 a 75 mm), con focos de tormentas, con nieve y vientos.

Perspectiva Climática 24 al 30 de Agosto de 2017
Temperatura Mínima (Grados Centígrados)

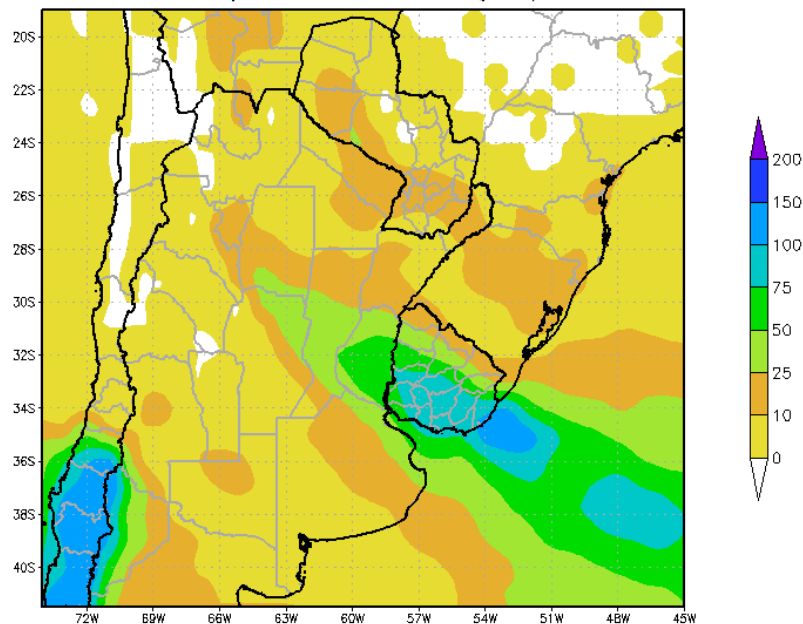


Junto con el frente, se producirá la entrada de vientos polares que provocarán un marcado descenso térmico con riesgo de heladas en el sur y el centro del área agrícola, mientras que el norte de su extensión experimentará un cambio menos marcado.

- El este del NOA, la mayor parte del Paraguay, la Región del Chaco, la mayor parte de la Mesopotamia, el norte de la Región Pampeana y el norte del Uruguay experimentarán temperaturas mínimas por encima de 10°C, con valores mayores hacia su porción noroeste.
- El centro del NOA, el centro y el este de Cuyo, la mayor parte de la Región Pampeana, el extremo sur de la Mesopotamia, el centro y el sur del Uruguay observarán temperaturas mínimas entre 5 y 10°C, con leve riesgo de heladas localizadas, y algunos focos de valores menores, con riesgo de heladas localizadas, en las zonas serranas.
- El oeste del NOA y el oeste de Cuyo experimentarán temperaturas mínimas inferiores a 5°C, con riesgo de heladas localizadas, con focos de registros inferiores a 0°C, con heladas generales, hacia las áreas andinas.

**PERSPECTIVA AGROCLIMÁTICA DEL 31 DE AGOSTO AL 6 DE SEPTIEMBRE DE 2017:
TIEMPO CÁLIDO, SEGUIDO POR PRECIPITACIONES SOBRE EL
NORDESTE DEL ÁREA AGRÍCOLA Y UN MARCADO DESCENSO TÉRMICO**

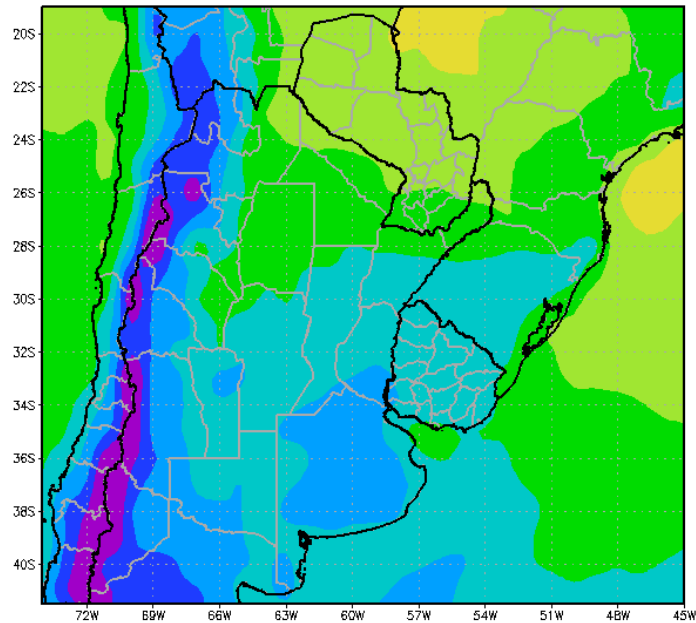
Perspectiva Climática 31/08 al 6/09 de 2017
Precipitación Acumulada (mm)



Al comienzo de la segunda etapa de la perspectiva, continuará el paso del frente de tormentas que hizo su entrada en la etapa anterior, con actividad muy irregular, que sólo producirá precipitaciones abundantes sobre algunas zonas, mientras que la mayor parte del área agrícola recibirá precipitaciones escasas.

- El sur del Paraguay y el norte de la Mesopotamia recibirán precipitaciones moderadas a abundantes (10 a 50 mm), con posibles tormentas puntuales.
- El sur de Santiago del Estero, el nordeste de Córdoba, la mayor parte de Santa Fe, el extremo sur de Corrientes, la mayor parte de Entre Ríos, el nordeste de Buenos Aires y la mayor parte del Uruguay observarán una franja con precipitaciones moderadas a muy abundantes (10 a más de 100 mm), con riesgo de tormentas severas, con granizo, vientos y aguaceros torrenciales.
- La mayor parte del resto del área agrícola observará precipitaciones escasas (menos de 10 mm).
- La Cordillera Sur experimentará precipitaciones moderadas a muy abundantes (10 a 75 mm), con focos de tormentas con precipitaciones superiores a 150 mm y posibles nevadas.

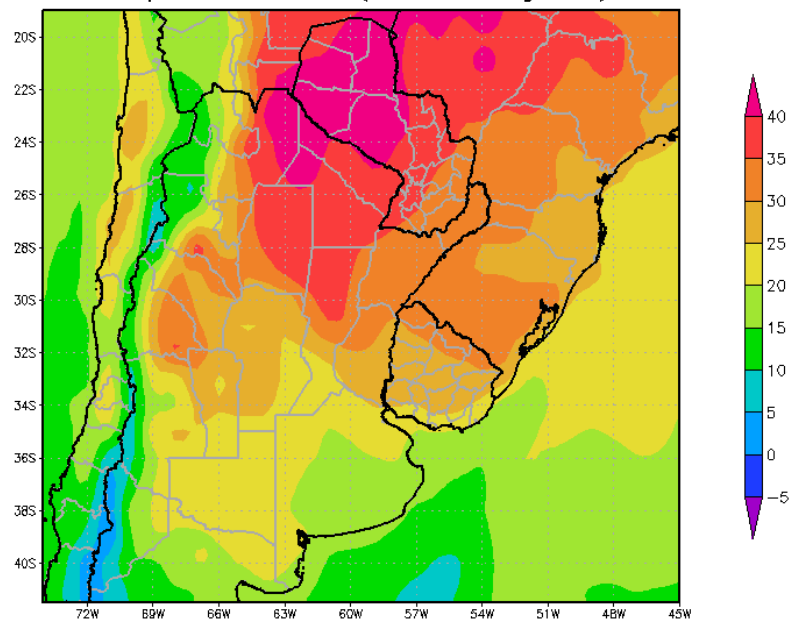
Perspectiva Climática 31/08 al 6/09 de 2017
Temperatura Mínima (Grados Centígrados)



Detrás del frente, continuará arribando aire frío, que acentuará el descenso térmico en la mayor parte del área agrícola, con riesgo de heladas en el oeste y el sur de su extensión:

- El este del NOA, la mayor parte del Paraguay, la Región del Chaco, el extremo norte de la Región Pampeana y el norte de la Mesopotamia observarán temperaturas mínimas superiores a 10°C, con registros mayores hacia el norte.
- El centro del NOA, el este de Cuyo, la mayor parte de la Región Pampeana y la mayor parte del Uruguay registrarán temperaturas mínimas entre 5 y 10°C, con amplios focos de valores inferiores a 5°C, con heladas localizadas sobre su porción occidental, el sur de Santa Fe, el sur de Entre Ríos y gran parte de Buenos Aires.
- El oeste del NOA y el oeste de Cuyo, experimentarán temperaturas mínimas inferiores a 5°C, con heladas localizadas, descendiendo hasta valores inferiores a 0°C, con heladas generales sobre las zonas andinas.

Perspectiva Climática 31/08 al 6/09 de 2017
Temperatura Máxima (Grados Centígrados)



Hacia el final de la segunda etapa de la perspectiva continuarán soplando los vientos del sector norte, causando un marcado ascenso de la temperatura en la mayor parte del área agrícola:

- El este del NOA, el Paraguay, la Región del Chaco, el norte de la Región Pampeana, el centro y el norte de la Mesopotamia y el norte del Uruguay experimentarán temperaturas máximas superiores a 30°C, con amplios focos de valores superiores a 35°C hacia el noroeste del área.
- El centro-este del NOA, el nordeste de Cuyo, el centro de la Región Pampeana, el sur de la Mesopotamia y gran parte del Uruguay observarán temperaturas máximas entre 25 y 30°C, con focos de valores mayores.
- El centro-oeste del NOA, el este de Cuyo, el sur de la Región Pampeana y el extremo sur del Uruguay registrarán temperaturas máximas entre 20 y 25°C, con focos de valores menores.
- El oeste del NOA y el oeste de Cuyo observarán temperaturas máximas inferiores a 20°C, con focos de registros menores hacia la Cordillera.

***C.A.B.A., 24 de agosto de 2017
Bolsa de Cereales***

***Ing. Agr. Eduardo M. Sierra
Especialista en Agroclimatología***